

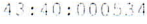


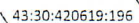








Масштаб 1:800

Условные обозначения:

-  - Вновь образованная часть границы. сведения о которой достаточны для определения ее местоположения
-  - Характерная точка границы земельного участка. сведения о которой отсутствуют в ЕГРН, новая характерная точка
-  - Обозначение кадастрового квартала
-  - образуемый земельный участок, находящийся в государственности
-  - Существующая часть границы. сведения ЕГРН о которой позволяют однозначно определить ее положение на местности
-  - Надпись кадастрового номера земельного участка
-  - Обозначение номера зоны с особыми условиями использования территории (ЗООИТ)
-  - Обозначение границы зоны с особыми условиями использования территории (ЗООИТ)
-  - Граница кадастрового квартала
-  - Объекты капитального строительства согласно сведениям ЕГРН
-  - Земли общего пользования (подъезд)
-  - Дорога, проезд, проход к земельному участку

Утверждена

(наименование документа об утверждении, включая наименования органов государственной власти или

органов местного самоуправления, принявших решение об утверждении схемы или

подписавших соглашение о перераспределении земельных участков)

от _____ № _____

**Схема расположения земельного участка или земельных
участков на кадастровом плане территории**

Площадь земельного участка _____ 1 568 м²																					
<small>(указывается проектная площадь образуемого земельного участка, вычисленная с использованием технологических и программных средств, в том числе размещенных на официальном сайте федерального органа исполнительной власти, уполномоченного Правительством Российской Федерации на осуществление государственного кадастрового учета, государственной регистрации прав, ведение Единого государственного реестра недвижимости и предоставление сведений, содержащихся в Едином государственном реестре недвижимости, в информационно-телекоммуникационной сети "Интернет" (далее - официальный сайт), с округлением до 1 квадратного метра. Указанное значение площади земельного участка может быть уточнено при проведении кадастровых работ не более чем на десять процентов)</small>																					
Обозначение характерных точек границ	Координаты, м																				
	<small>(указываются в случае подготовки схемы расположения земельного участка с использованием технологических и программных средств, в том числе размещенных на официальном сайте. Значения координат, полученные с использованием указанных технологических и программных средств, указываются с округлением до 0,01 метра)</small>																				
	<table border="1"> <thead> <tr> <th align="center">X</th> <th align="center">Y</th> </tr> <tr> <th align="center">1</th> <th align="center">2</th> </tr> </thead> <tbody> <tr> <td align="center">н1</td> <td align="center">543 796,32</td> </tr> <tr> <td align="center">н2</td> <td align="center">543 787,07</td> </tr> <tr> <td align="center">н3</td> <td align="center">543 778,03</td> </tr> <tr> <td align="center">н4</td> <td align="center">543 763,57</td> </tr> <tr> <td align="center">н5</td> <td align="center">543 758,79</td> </tr> <tr> <td align="center">н6</td> <td align="center">543 727,22</td> </tr> <tr> <td align="center">н7</td> <td align="center">543 744,38</td> </tr> <tr> <td align="center">н1</td> <td align="center">543 796,32</td> </tr> </tbody> </table>	X	Y	1	2	н1	543 796,32	н2	543 787,07	н3	543 778,03	н4	543 763,57	н5	543 758,79	н6	543 727,22	н7	543 744,38	н1	543 796,32
X	Y																				
1	2																				
н1	543 796,32																				
н2	543 787,07																				
н3	543 778,03																				
н4	543 763,57																				
н5	543 758,79																				
н6	543 727,22																				
н7	543 744,38																				
н1	543 796,32																				